

Puntos de Interés

	Conjunto Histórico-Artístico		Alojamiento rural
	Monumento Histórico-Artístico		Albergue
	Castillo		Mirador Vistas panorámicas
	Iglesias		Senderismo
	Ermitas		Caza y Pesca
	Monumento Arqueológico		Fuente
	Pinturas Rupestres		Piscina natural
	Tumbas antropomórficas		Parada Autobús
	Paraje natural		Ferrocarril
	Oficina de Turismo		Puente romano
	Hostal		Gasolinera
	Restaurante		Sendero
	Centro de Interpretación		304 Cotas de Altura

Comportamiento para los senderistas y usuarios

- No hagas ningún tipo de fuego
- No abandones ni entierres tu basura. Llévala al contenedor más cercano.
- Respeta y cuida las fuentes, ríos y otros recursos de agua. No viertas en ellos detergentes, jabones, grasas o productos contaminantes.
- Respeta la fauna y flora.
- No acampes por libre; hazlo en los lugares de acampada establecidos.
- Respeta los caminos, los atajos sólo sirven para deteriorar el suelo.
- Los perros deben ir atados para que no molesten.
- No se salga de los caminos señalados, se puede perder.
- Si a su paso encuentra alguna cancela ábrala y vuélvala a cerrar para evitar la salida del ganado pudiendo ocasionar graves perjuicios a los ganaderos.
- Tocar, oler y observar es mejor que arrancar la flora.
- Haz buen uso de las infraestructuras e instalaciones que puedas visitar.

Vías de Comunicación

	Carretera Nacional		C. Intercomarcal
	Carretera Interprovincial		Carretera Local
			Ferrocarril

Situación Geográfica



ASOCIACIÓN PARA EL DESARROLLO DE LA
SIERRA DE SAN PEDRO-LOS BALDIOS

CEDER (Centro de Desarrollo Rural)
Asociación para el Desarrollo de la Sierra de San Pedro-Los Baldíos
Teléfono: 927 582 342 - Fax: 927 668 141 - C/ Fray Martín, 2
10500 VALENCIA DE ALCÁNTARA (Cáceres)
www.sierrasanpedrobaldios.com
e-mail:sanpedrobaldios@yahoo.es




FEDME
FEDERACIÓN ESPAÑOLA DE
MUNICIPIOS DE MONTAÑA
Y ETNOLOGÍA

Financiado con cargo al programa PRODER II



FEDGA



GOBIERNO DE ESPAÑA
MINISTERIO DE AGRICULTURA,
PECUARIO Y PESQUERÍA



JUNTA DE EXTREMADURA
Consejería de Desarrollo Rural

DIPUTACIÓN DE CÁCERES, DIPUTACIÓN DE BADAJOZ Y ENTIDADES LOCALES

Valencia de Alcántara

PR-CC 97 ©

PR-CC 98 ©


ASOCIACIÓN PARA EL DESARROLLO DE LA
SIERRA DE SAN PEDRO-LOS BALDIOS

EXTREMADURA

Molino de la Negra

Salto del Caballo

Senderos Señalizados



PR-CC 97[®]

Molino de la Negra

Partimos del Parque de San Pedro de Alcántara (Parque de las Ranas), tomamos dirección camino "Fuentiña-Buenavista". El camino transcurre entre prados y fuentes destacando la de la "Fuentiña", nombre portugués, famosa por ser la zona donde la gente en la época de los Santos se reúnen para asar el magusto (Castañas). Pasamos por el "regato Peje" y a unos 300 mts en lo alto del camino a la derecha encontramos los dólmenes Lanchas I y Lanchas II. Llegamos a la "Buenavista" donde encontramos otro núcleo de casas, donde el paisaje cambia para encontrar bosques de alcornoques, olivos, robles, etc, continuando el camino que nos llevará al Molino de la Negra.

El Molino de la Negra está situado en la margen española del río Sever, en la zona de confluencia con el regato de la Miera.

Esta unión propicia el desarrollo de un amplio fondo de valle. El Molino se abastece de una presa de escollera, cuyo canal atraviesa las huertas y emboca al molino mediante una estructura de obra de aspecto similar a una gran tolva.

La gran belleza del entorno está marcada por los bosques de la rivera (alisos, sauces, fresnos) y una gran variedad de flores silvestres en primavera.

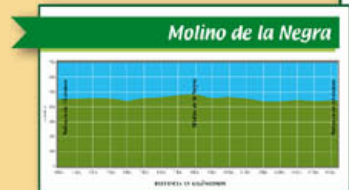
Un atractivo más de esta ruta es la existencia de dólmenes, "Huerta de las Monjas y Tapada del Anta". Volvemos al camino principal, pasaremos por la finca "El Cortiñal" famosa por la cría de caballos pura sangre.

Llegaremos al final de este camino para salir a la carretera comarcal de San Pedro, seguimos las indicaciones hasta llegar al final del recorrido.



Características:

- **Recorrido:** Circular.
- **Longitud:** 16 kms.
- **Duración:** 4,30 horas.
- **Dificultad:** Media-Baja.
- **Época del año:** Invierno, Primavera y Otoño



Fauna y Flora

Fauna

Zorro	Cernícalo Común
Nutria	Cábaro
Conejo	Lechuzca común
Meloncillo	Mochuelo
Comadreja	Cigüeña negra
Garduña	Garza real
Ginetta	Cigüeña
Águila calzadora	Lagarto ocellado
Águila calzada	Culebra de herradura
Ratonero común	Culebra bastarda
Milano negro	Culebra de escalera
Milano real	Víbora hocicuda

Flora

Alcornoque	Retamo
Encina	Torvisco
Roble melojo	Zarzamora
Castaño	Hiedra
Olivo	Doddera
Mimosa común	Aliso

PR-CC 98[®]

Salto del Caballo

Partimos del Parque de San Pedro de Alcántara (Parque de las Ranas), bajamos por la calle Huertas dirección a la Ermita de la Virgen de los Remedios (Patrona de Valencia de Alcántara) donde comenzaremos esta ruta. A los pies de esta Ermita continuaremos por el camino que lleva al cementerio, para tomar el primer camino a la derecha.

Esta ruta transcurre por un camino de paredes de piedra que delimitan las fincas dedicadas a la ganadería algunas de ellas con típicos corrijos extremeños. El paisaje de esta zona es llano donde predomina la pizarra con las curiosas formaciones llamadas "Dientes de Perro". Durante este recorrido observaremos en los días claros la sierra de la Estrella y el bello pueblo de Marvão ambos en tierras portuguesas. Atravesaremos el riachuelo conocido como "Arroyo de la Judería", a partir de este punto el paisaje comienza a ser más húmedo, por eso la vegetación es más abundante, alcornoques, olivos, encinas, matorral bajo, etc; vemos también antiguas fuentes y pozos en las fincas colindantes al camino.

En el punto más alto de este recorrido observamos un nuevo cambio en el paisaje, aquí el material predominante es el granito que nuestros antepasados prehistóricos utilizaron para construir los Dólmenes como el dolmen del "Caballo" y el "Fragoso".

Aparece también la curiosa formación conocida como la "Porra del Burro" (km 7,600 del recorrido) que algunos opinan que es un Menhir tallado por el hombre y otros que es simplemente producto de la erosión. En este tramo enlazamos con la ruta PR-CC 97. A continuación, empezamos a ver las primeras casas del núcleo conocido como la "Buenavista" para continuar con el paraje conocido como "Fuentiña" por su fuente, donde es típico en la época de los santos ir a comer las deliciosas castañas asadas. Continuamos con el mismo paisaje hasta llegar al principio del recorrido "La calle Huerta".



Características:

- **Recorrido:** Circular.
- **Longitud:** 15 kms. aproximadamente
- **Duración:** 4,30 horas.
- **Dificultad:** Media-Baja.
- **Época del año:** Invierno, Primavera y Otoño



Fauna y Flora

Fauna

Zorro	Cernícalo Común
Conejo	Cábaro
Meloncillo	Lechuzca común
Comadreja	Mochuelo
Garduña	Cigüeña
Junco	Lagarto ocellado
Águila calzadora	Culebra de herradura
Águila calzada	Culebra bastarda
Ratonero común	Culebra de escalera
Milano negro	Víbora hocicuda
Milano real	

Flora

Alcornoque	Zarzamora
Encina	Torvisco
Roble melojo	Esparragamo
Higuera	Esparragamo blanca
Olivo	Hellebó
Retamo	Doddera
Retamo blanca	Ombigo de Venus